

COEN
DEFENSACENTRO DE
OPERACIONES DE
EMERGENCIA NACIONAL

SEGUNDO BOLETÍN N° 458/ 25-SETIEMBRE-2017 / HORA: 4:00 PM

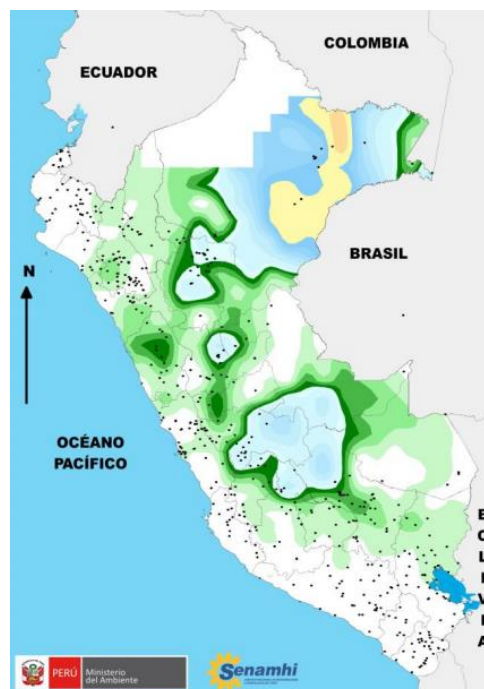
Última información

✓ Ayacucho: Distritos de Pacaycasa y Quinua soportaron lluvias extremas las últimas 24 horas

Los distritos de **Pacaycasa y Quinua**, ubicadas en la provincia de **Huamanga**, en el departamento de Ayacucho, se caracterizaron por presentar lluvias extremas, alcanzando acumulados de precipitación de **15.8 mm. y 27 mm. respectivamente por día**, informó el SENAMHI al COEN DEFENSA.

Esa misma característica se registró en el distrito de El Tambo, de la provincia de Huancayo, en el departamento de Junín, que reportó un acumulado pluvial de 31.5 mm por día.

Asimismo, el distrito de **Niepos (Cajamarca)** así como las localidades de **San Jerónimo (Cusco)**, **Huachac (Junín)**, **San Juan de Jarpa (Junín)**, **Comas (Junín)** y **Tamshiyacu (Loreto)**, se caracterizaron por presentar un día “muy lluvioso”, al presentar acumulados de **20 mm., 12.7 mm, 17.1 mm, 14.9 mm, 14.6 mm y 50.5 mm**, respectivamente.



COEN DEFENSA

CENTRO DE
OPERACIONES DE
EMERGENCIA NACIONAL

✓ Distritos alto andinos de Tacna y Puno soportaron los valores más bajos del país tras descenso de temperaturas

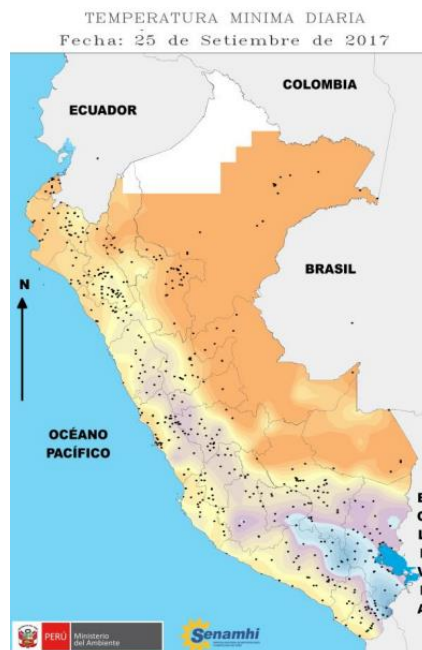
Las temperaturas mínimas en la sierra occidental del sur del país tuvieron un considerable descenso y el **distrito de Tarata**, de la provincia del mismo nombre, en el departamento de Tacna, volvió a registrar, por tercer día consecutivo, el valor más bajo a nivel nacional con **-16.2°C** en la estación Chuapalca del SENAMHI. Ayer, esta misma localidad registró **-10.8°C**.

Asimismo, el **distrito de Capaso, de la provincia de El Collao, región Puno**, se convirtió en la segunda localidad con el más bajo valor, alcanzando una temperatura mínima de **-13.2°C**, mientras que la localidad de **Palca (Tacna)**, registró un mínimo valor de **-12°C**.

Otros distritos que reportaron también las más bajas temperaturas del país son **Susapaya (Tacna)**, que soportó un valor mínimo de **-11.4°C**; **San Antonio de Chuca (Arequipa)** con **-11.2°C** y el **distrito de Mazocruz (Puno)** **-10.2°C**, según la estación del mismo nombre.

Por su parte, en el centro del país también se registraron un descenso en las temperaturas y el distrito de **Marcapomacocha, de la provincia de Yauli, departamento de Junín**, alcanzó el valor más bajo de esa zona con **-1.5°C**. En tanto, **Yanacancha, Junín y Comas**, situadas también en Junín, así como **Acobamba (Huancavelica)**, registraron **2.2°C, 2.6°C, 3°C y 3.2°C**, respectivamente.

Finalmente, en el norte, cuatro distritos cajamarquinos y otro de La Libertad soportaron las temperaturas más bajas de esa zona. Se trata de **Cajamarca, Encañada, San Miguel y Bambamarca**, quienes reportaron valores mínimos de **4°C, 6.7°C, 7.6°C y 7.8°C**, respectivamente; mientras que **Cachicadán (La Libertad)** alcanzó **7.3°C**.



COEN
DEFENSACENTRO DE
OPERACIONES DE
EMERGENCIA NACIONAL

✓ Tacna: Defensa Civil realizó taller sobre Sistema de Alerta Temprana de Tsunami

El Instituto Nacional de Defensa Civil -INDECI realizó un taller de Sistema de Alerta Temprana Comunitaria de Tsunami en el distrito La Yarada-Los Palos, en la ciudad de Tacna, con el objetivo de que los pobladores conozcan los protocolos de evacuación frente a un evento de esa naturaleza.

Durante la realización del taller, los participantes conocieron las características de un Sistema de Alerta Temprana de Tsunami y la importancia de desarrollar los protocolos a nivel comunitario, para definir las rutas de evacuación y zonas seguras.

Posteriormente, se desarrolló la parte práctica del taller, donde se formaron grupos y elaboraron sus protocolos de evacuación culminando con la exposición de los mismos.

El taller contó con la participación de representantes de la Policía Nacional del Perú, personal de la municipalidad distrital y representantes de las asociaciones de vivienda del litoral.



✓ Especialistas del INDECI evalúan estructuras de hospitales y viviendas en zonas afectadas por sismo en México

El equipo de especialistas del Instituto Nacional de Defensa Civil -INDECI, que se encuentra en la ciudad de México, realizó esta mañana la evaluación estructural de hospitales y conjuntos habitacionales en la zona afectada por el sismo del pasado 19 de setiembre.

Los ingenieros civiles peruanos, especializados en Gestión de Riesgo de Desastres, visitaron el Hospital Regional Adolfo López Mateos de Ciudad de México, donde observaron y midieron las estructuras de dicho nosocomio.

COEN
DEFENSACENTRO DE
OPERACIONES DE
EMERGENCIA NACIONAL

Los especialistas del INDECI se encuentran en constante coordinación con las autoridades de Protección Civil de México, para apoyar las tareas de respuesta y atención de los damnificados por el sismo.

Cabe indicar, que el equipo peruano fue movilizado el 22 de setiembre a Ciudad de México en atención a un requerimiento de las autoridades de la Embajada de México en Perú.



✓ **Hasta la medianoche se espera la ocurrencia de lluvias con tormentas en 12 regiones**

Al menos doce regiones del norte, centro y sur del país se verían afectados por la presencia de lluvias de ligera a moderada intensidad acompañada de descargas eléctricas y ráfagas de viento hasta la medianoche de hoy, informó el SENAMHI al COEN DEFENSA.

La probabilidad de estas precipitaciones es alta y llegaría a nivel 3, especialmente en los departamentos de Loreto, Amazonas, Cajamarca, San Martín, Huánuco, Ucayali, Pasco, Junín, Ayacucho, Cusco, Puno y Madre de Dios.

COEN
DEFENSA

CENTRO DE OPERACIONES DE EMERGENCIA NACIONAL

LLUVIA Y TORMENTAS ENTRE LAS 12:00 Y LAS 00:00 h.

NIVEL 3

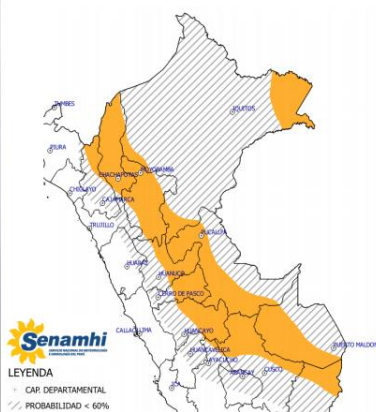
PROBABILIDAD ALTA (60-79%)

FENÓMENOS ESPERADOS:

- Lluvia de ligera a moderada intensidad.
- Descargas eléctricas.
- Ráfagas de viento.

DEPARTAMENTOS

LORETO
AMAZONAS
CAJAMARCA
SAN MARTÍN
HUÁNUCO
UCAYALI
PASCO
JUNÍN
AYACUCHO
CUSCO
PUNO
MARE DE DIOS



Pronósticos del tiempo según SENAMHI

- ✓ Cielo nublado se presenta en Cajamarca con 18°C y 59% de humedad relativa, además de lluvia de ligera intensidad.
- ✓ Asimismo, en el Cusco existe la ocurrencia de chubascos, lo mismo que en Mazamari (Junín).
- ✓ En Lima, el cielo se encuentra nublado, la temperatura es de 19°C y 73% de humedad relativa.

Recomendaciones

El Centro de Operaciones de Emergencia Nacional (COEN) te brinda una serie de recomendaciones ante la ocurrencia de bajas temperaturas:

- ✓ Infórmate a través de los medios de comunicación del pronóstico del tiempo
- ✓ Almacena alimentos no perecibles, agua hervida en botellas, leña o carbón para cocinar o generar calor en las noches.
- ✓ Ten a la mano una radio a pilas, lamparines, linterna, fósforos, velas y un botiquín de primeros auxilios.
- ✓ Ten disponible ropa de abrigo como mantas, pasamontañas, ponchos y otras prendas para protegerte del frío.

COEN DEFENSA

CENTRO DE
OPERACIONES DE
EMERGENCIA NACIONAL

- ✓ Si tienes sembríos, cubre el suelo de tu chacra con sulfato potásico o manganeso y rastrojo para endurecer las plantas.
- ✓ Prepara pequeños invernaderos con maderas y plástico alrededor de las plantas para protegerlas del frío intenso.
- ✓ No dejes a los animales a la intemperie. Prepara un cobertizo y almacena leña para encender fogatas y combatir el frío.
- ✓ Si alguien es afectado por las bajas temperaturas, deberá generar más calor en su cuerpo, beber líquidos calientes y solicitar atención médica si el malestar persiste.
- ✓ Evita el cambio brusco de temperatura. Cúbrete la cabeza, el rostro y la boca para evitar el ingreso de aire frío a los pulmones. Usa varias frazadas para dormir.
- ✓ Consume azúcar, grasas, papa, maca y otros productos propios de la zona con alta caloría y carbohidratos, para incrementar la capacidad de resistencia al frío.
- ✓ Al dormir no dejes encendidas velas o lámparas.
- ✓ Sólo en caso de emergencia dirígete hacia un refugio temporal habilitado por las autoridades.
- ✓ Colabora con el Comité de Defensa Civil de tu distrito, que preside el Alcalde, en la tarea de ayudar a las personas que puedan ser afectadas por el frío y apoya en las labores de rehabilitación de tierras de cultivo, pastos y ganado.

Estado en acción

✓ **Damnificados por lluvias**

❖ **Piura: Realizan Festival Lúdico a favor de niños afectados por Niño Costero**

Cientos de niñas, niños y adolescentes provenientes de las zonas afectadas por el fenómeno del Niño Costero del Bajo Piura, participaron del Festival Lúdico, Deportivo y Artístico denominado "Protegiéndonos crecemos seguros y felices", realizada en la Losa deportiva del Local de Operaciones del Gobierno Regional Piura.

El evento fue organizado por la Gerencia Regional de Desarrollo Social a través del Sirepi y la ONG Save de Children, ambas instituciones con larga data de trabajo encaminado a la protección de la población infantil de la región en situación de vulnerabilidad.

Las niñas y niños participantes son beneficiarios de los espacios amigables comunitarios implementados por Save de Children en las zonas afectadas. En estos espacios se brinda servicio de atención psicosocial para prevenir, identificar y atender la violencia hacia esta población.